



ХЭНТИЙ АЙМГИЙН ӨМНӨДЭЛГЭР СУМЫН
ИРГЭДИЙН ТӨЛӨӨЛӨГЧДИЙН ХУРЛЫН
ХУРАЛДААНЫ ТОГТООЛ

2025 оны 12 сарын 17 өдөр

Дугаар 38

Өмнөдэлгэр сум

Г Сумын 2026 оны газар зохион байгуулалтын
төлөвлөгөө батлах тухай

Монгол Улсын Засаг захиргаа, нутаг дэвсгэрийн нэгж, түүний удирдлагын тухай хуулийн 48 дугаар зүйлийн 48.1 дэх хэсэг, Газрын тухай хуулийн 20 дугаар зүйлийн 20.1.2 дахь заалтыг тус тус үндэслэн сумын иргэдийн Төлөөлөгчдийн Хурлын ээлжит Наймдугаар Хуралдаанаас ТОГТООХ нь:

1. Сумын 2026 оны газар зохион байгуулалтын төлөвлөгөөг бэлчээр ашиглах хамгаалах нөхөн сэргээх үйл ажиллагааны зориулалтаар олгох газрын байршил, хэмжээг нэгдүгээр хавсралтаар, өвөлжөө, хаваржааны доорх газрыг эзэмшүүлэх газрын байршил, хэмжээг хоёрдугаар хавсралтаар, мал аж ахуйн үйлдвэрлэл (Малчдын хоршоо)-ийн зориулалтаар олгох газрын байршил, хэмжээг гуравдугаар хавсралтаар, худалдаа, үйлчилгээний зориулалтаар олгох газрын байршил, хэмжээг дөрөвдүгээр хавсралтаар, газрын байршил өөрчлөх байршил, хэмжээг тавдугаар хавсралтаар, төсөвт байгууллагын зайлшгүй хэрэгцээнд олгох газрын байршил, хэмжээг зургаадугаар хавсралтаар, шатах, тослох материал түгээгүүр, агуулахын газрын байршил, хэмжээг долоодугаар хавсралтаар, хөдөө аж ахуйн зориулалттай барилга байгууламж (Хөдөө аж ахуйн газрын ангилал, зориулалт) олгох байршил, хэмжээг наймдугаар хавсралтаар, иргэн аж ахуйн нэгж байгууллага дуудлага худалдаагаар эзэмшүүлэх газрын байршил хэмжээг есдүгээр хавсралтаар, сургалт, дадлагын талбайн газрын байршил, хэмжээг аравдугаар хавсралтаар, ойжуулалт хийх ойн талбайн газрын байршил, хэмжээг арван нэгдүгээр хавсралтаар, авто замын ойн зурвас байгуулах газрын байршил, хэмжээг арван хоёрдугаар хавсралтаар, амралт аялал жуулчлалын газрын байршил, хэмжээг арван гуравдугаар хавсралтаар тус тус баталсугай.

2.Газар зохион байгуулалтын 2026 оны төлөвлөгөөг иргэдэд сурталчилах, төлөвлөгөөний биелэлтийн тайланг жилийн эцэст иргэдийн Төлөөлөгчдийн Хурлын хуралдаанд хэлэлцүүлэн холбогдох арга хэмжээ авч ажиллахыг сумын Засаг дарга (Р.Энхтөр)-д даалгасугай.

3.Тогтоолын хэрэгжилтэд хяналт тавьж ажиллахыг Байгаль орчин, аялал жуулчлалын асуудал эрхэлсэн хороонд үүрэг болгосугай.

ДАРГА 28.  Ц.ПҮРЭВДОРЖ

10104000: Балчээр ашиглалах хамгаалах нөхөн сэргээх үйл ажиллагаа

Өмнөдэлгэр сумын иргэдийн Төлөөлөгчдийн Хурлын 2025 оны 8 дугаар сарын 28 ны өдрийн 8-р хуралдааныг 2 дугаар тогтоолын 1 дүгээр хэвсрэлт



№	Сум/Дүүрэг	Баг /Хороо	Төлөвлөлтийн нэгж талбар	Газрын байршил нэгж талбар бүрээр	Газрын нэр	Газрын зориулалт	Талбайн хэмжээ [m2]	Улирал I	Улирал II	Улирал III	Улирал IV	
1	Өмнөдэлгэр	5-р баг, Чандган	4980833	X=410,723.47 Y=5,282,742.81 X=410,753.87 Y=5,282,810.71 X=410,635.38 Y=5,282,856.17 X=410,596.79 Y=5,282,785.79	Сэргэлэнгийн гарам	1102: Зун-намрын балчээр	10000	+	+	+	+	
Дүн								10000				

10109003: Өвөлжөө, хаваржааны доорх газрыг эзэмшүүлэх

Өмнөддэлгэр сумын иргэдийн төлөөлөгчдийн
Хурлын 2025 оны 2 дугаар сарын 12-ны
өдрийн 8-р хуралдааны 3 дугаар
тогтоолын 2 дугаар хавсралт



№	Сум/Дүүрэг	Баг /Хороо	Төлвөлтийн нэгж талбар	Газрын байршил нэгж талбар бүрээр	Газрын нэр	Газрын зориулалт	Талбайн хэмжээ [m ²]	Улирал I	Улирал II	Улирал III	Улирал IV
1	Өмнөддэлгэр	3-р баг, Хэнтий	4995525	X=414,021,77 Y=5,355,840,76 X=414,146,77 Y=5,355,840,76 X=414,146,77 Y=5,355,920,76 X=414,021,77 Y=5,355,920,76	Зүүн чандмань булгастай	1601: Өвөлжөө, хаваржаа	10000	+	+	+	+
2	Өмнөддэлгэр	3-р баг, Хэнтий	4995524	X=405,682,91 Y=5,337,381,33 X=405,807,91 Y=5,337,381,33 X=405,807,91 Y=5,337,461,33 X=405,682,91 Y=5,337,461,33	Бумбагар	1601: Өвөлжөө, хаваржаа	10000	+	+	+	+
3	Өмнөддэлгэр	3-р баг, Хэнтий	4995337	X=419,163,17 Y=5,326,493,35 X=419,288,17 Y=5,326,493,35 X=419,288,17 Y=5,326,573,35 X=419,163,17 Y=5,326,573,35	Залаагийн зүүн булаг	1601: Өвөлжөө, хаваржаа	10000	+	+	+	+
4	Өмнөддэлгэр	3-р баг, Хэнтий	4995338	X=411,583,20 Y=5,325,979,49 X=411,708,20 Y=5,325,979,49 X=411,708,20 Y=5,326,059,49 X=411,583,20 Y=5,326,059,49	Эрдэнийн өвөр	1601: Өвөлжөө, хаваржаа	10000	+	+	+	+
5	Өмнөддэлгэр	3-р баг, Хэнтий	4995339	X=410,943,47 Y=5,328,272,05 X=411,068,47 Y=5,328,272,05 X=411,068,47 Y=5,328,352,05 X=410,943,47 Y=5,328,352,05	Авидын овооны ар	1601: Өвөлжөө, хаваржаа	10000	+	+	+	+
6	Өмнөддэлгэр	3-р баг, Хэнтий	4995340	X=409,975,26 Y=5,332,712,29 X=410,100,26 Y=5,332,712,29 X=410,100,26 Y=5,332,792,29 X=409,975,26 Y=5,332,792,29	Авшигийн давааны өвөр	1601: Өвөлжөө, хаваржаа	10000	+	+	+	+
7	Өмнөддэлгэр	3-р баг, Хэнтий	4995341	X=406,043,40 Y=5,333,232,67 X=406,168,40 Y=5,333,232,67 X=406,168,40 Y=5,333,312,67 X=406,043,40 Y=5,333,312,67	Сууриалгийн зүүн дор	1601: Өвөлжөө, хаваржаа	10000	+	+	+	+


8	Өмнөдэлгэр	3-р баг, Хэнтий	4995342	X=410,960.78 Y=5,336.537.62 X=411,085.78 Y=5,336.537.62 X=411,085.78 Y=5,336.617.62 X=410,960.78 Y=5,336.617.62	Сүмбэрийн баруун тал	1601: Өвөлжөө, хаваржаа	10000	+	+	+	+
9	Өмнөдэлгэр	3-р баг, Хэнтий	4995352	X=410,752.06 Y=5,347.638.82 X=410,877.06 Y=5,347.638.82 X=410,877.06 Y=5,347,718.82 X=410,752.06 Y=5,347,718.82	Баруун марзатын ам	1601: Өвөлжөө, хаваржаа	10000	+	+	+	+
10	Өмнөдэлгэр	3-р баг, Хэнтий	4995355	X=418,951.87 Y=5,354.909.86 X=419,076.87 Y=5,354.909.86 X=419,076.87 Y=5,354.989.86 X=418,951.87 Y=5,354,989.86	Бөөр толгойн бүлгийн эх	1601: Өвөлжөө, хаваржаа	10000	+	+	+	+
11	Өмнөдэлгэр	3-р баг, Хэнтий	4995358	X=412,970.94 Y=5,324.429.99 X=413,095.94 Y=5,324.429.99 X=413,095.94 Y=5,324,509.99 X=412,970.94 Y=5,324,509.99	Бумбагын адаг	1601: Өвөлжөө, хаваржаа	10000	+	+	+	+
12	Өмнөдэлгэр	3-р баг, Хэнтий	4995359	X=410,176.30 Y=5,329.031.75 X=410,301.30 Y=5,329,031.75 X=410,301.30 Y=5,329,111.75 X=410,176.30 Y=5,329,111.75	Хөтөл үс	1601: Өвөлжөө, хаваржаа	10000	+	+	+	+
13	Өмнөдэлгэр	3-р баг, Хэнтий	4995356	X=416,368.81 Y=5,355,827.24 X=416,493.81 Y=5,355,827.24 X=416,493.81 Y=5,355,907.24 X=416,368.81 Y=5,355,907.24	Дойтын булаг	1601: Өвөлжөө, хаваржаа	10000	+	+	+	+
14	Өмнөдэлгэр	3-р баг, Хэнтий	4995354	X=424,479.17 Y=5,353,107.59 X=424,604.17 Y=5,353,107.59 X=424,604.17 Y=5,353,187.59 X=424,479.17 Y=5,353,187.59	Хөх давааны ам	1601: Өвөлжөө, хаваржаа	10000	+	+	+	+
15	Өмнөдэлгэр	3-р баг, Хэнтий	4995353	X=419,669.61 Y=5,351,451.32 X=419,794.61 Y=5,351,451.32 X=419,794.61 Y=5,351,531.32 X=419,669.61 Y=5,351,531.32	Эрдэнэ уулын овооны өвөр	1601: Өвөлжөө, хаваржаа	10000	+	+	+	+
16	Өмнөдэлгэр	3-р баг, Хэнтий	4995351	X=410,548.54 Y=5,346,241.41 X=410,673.54 Y=5,346,241.41 X=410,673.54 Y=5,346,321.41 X=410,548.54 Y=5,346,321.41	Зүүн мод	1601: Өвөлжөө, хаваржаа	10000	+	+	+	+
17	Өмнөдэлгэр	3-р баг, Хэнтий	4995350	X=414,157.99 Y=5,347,136.52 X=414,282.99 Y=5,347,136.52 X=414,282.99 Y=5,347,216.52 X=414,157.99 Y=5,347,216.52	Зүүн марзат	1601: Өвөлжөө, хаваржаа	10000	+	+	+	+

18	Өмнөдэлгэр	3-р баг, Хэнтий	4995349	X=416,214,23 Y=5,348,725.41 X=416,339,23 Y=5,348,725.41 X=416,339,23 Y=5,348,805.41 X=416,214,23 Y=5,348,805.41	Өндөр толгойн өвөр	1601: Өвөлжөө, хаваржаа	10000	+	+	+	+
19	Өмнөдэлгэр	3-р баг, Хэнтий	4995348	X=418,700,36 Y=5,345,723.38 X=418,825,36 Y=5,345,723.38 X=418,825,36 Y=5,345,803.38 X=418,700,36 Y=5,345,803.38	Цагаан чулуу	1601: Өвөлжөө, хаваржаа	10000	+	+	+	+
20	Өмнөдэлгэр	3-р баг, Хэнтий	4995347	X=419,877,59 Y=5,344,619.24 X=420,002,59 Y=5,344,619.24 X=420,002,59 Y=5,344,699.24 X=419,877,59 Y=5,344,699.24	Буурлын баруун ам	1601: Өвөлжөө, хаваржаа	10000	+	+	+	+
21	Өмнөдэлгэр	3-р баг, Хэнтий	4995346	X=414,838,80 Y=5,341,730.63 X=414,963,80 Y=5,341,730.63 X=414,963,80 Y=5,341,810.63 X=414,838,80 Y=5,341,810.63	Дарсан толгой	1601: Өвөлжөө, хаваржаа	10000	+	+	+	+
22	Өмнөдэлгэр	3-р баг, Хэнтий	4995345	X=412,370,49 Y=5,341,985.13 X=412,495,49 Y=5,341,985.13 X=412,495,49 Y=5,342,065.13 X=412,370,49 Y=5,342,065.13	Сайхан өндөр халиуны ганга	1601: Өвөлжөө, хаваржаа	10000	+	+	+	+
23	Өмнөдэлгэр	3-р баг, Хэнтий	4995344	X=412,389,91 Y=5,341,409.47 X=412,514,91 Y=5,341,409.47 X=412,514,91 Y=5,341,489.47 X=412,389,91 Y=5,341,489.47	Сайхан өндөр	1601: Өвөлжөө, хаваржаа	10000	+	+	+	+
24	Өмнөдэлгэр	3-р баг, Хэнтий	4995343	X=412,746,53 Y=5,337,134.27 X=412,871,53 Y=5,337,134.27 X=412,871,53 Y=5,337,214.27 X=412,746,53 Y=5,337,214.27	Сүмбэрийн өвөр	1601: Өвөлжөө, хаваржаа	10000	+	+	+	+
25	Өмнөдэлгэр	1-р баг, Наран	4991749	X=402,078,69 Y=5,309,900.78 X=402,203,69 Y=5,309,900.78 X=402,203,69 Y=5,309,980.78 X=402,078,69 Y=5,309,980.78	Хангалын давааны өвөр	1601: Өвөлжөө, хаваржаа	10000	+	+	+	+
26	Өмнөдэлгэр	6-р баг, Төвийн	4991750	X=413,455,21 Y=5,309,560.12 X=413,580,21 Y=5,309,560.12 X=413,580,21 Y=5,309,640.12 X=413,455,21 Y=5,309,640.12	Булганы үзүүр	1601: Өвөлжөө, хаваржаа	10000	+	+	+	+

27	Өмнөдэлгэр	Б-р баг, Төвийн	4991751	X=416,494.84 Y=5,307,389.99 X=416,619.84 Y=5,307,389.99 X=416,619.84 Y=5,307,469.99 X=416,494.84 Y=5,307,469.99	Айрагийн ухаа	1601: Өвөлжөө, хаваржаа	10000	+	+	+	+
28	Өмнөдэлгэр	Б-р баг, Төвийн	4991752	X=415,680.87 Y=5,305,205.46 X=415,805.87 Y=5,305,205.46 X=415,805.87 Y=5,305,285.46 X=415,680.87 Y=5,305,285.46	Хуучин сумын төв	1601: Өвөлжөө, хаваржаа	10000	+	+	+	+
29	Өмнөдэлгэр	Б-р баг, Төвийн	4991753	X=426,796.72 Y=5,309,156.04 X=426,921.72 Y=5,309,156.04 X=426,921.72 Y=5,309,236.04 X=426,796.72 Y=5,309,236.04	Хашаатгын энгэр	1601: Өвөлжөө, хаваржаа	10000	+	+	+	+
30	Өмнөдэлгэр	Б-р баг, Төвийн	4991754	X=423,464.83 Y=5,304,385.13 X=423,589.83 Y=5,304,385.13 X=423,589.83 Y=5,304,465.13 X=423,464.83 Y=5,304,465.13	Сондгойн ар	1601: Өвөлжөө, хаваржаа	10000	+	+	+	+
31	Өмнөдэлгэр	Б-р баг, Төвийн	4991755	X=426,066.00 Y=5,301,369.04 X=426,191.00 Y=5,301,369.04 X=426,191.00 Y=5,301,449.04 X=426,066.00 Y=5,301,449.04	Гурван модот	1601: Өвөлжөө, хаваржаа	10000	+	+	+	+
32	Өмнөдэлгэр	Б-р баг, Төвийн	4991758	X=427,641.38 Y=5,304,533.65 X=427,766.38 Y=5,304,533.65 X=427,766.38 Y=5,304,613.65 X=427,641.38 Y=5,304,613.65	Дүлийн булаг	1601: Өвөлжөө, хаваржаа	10000	+	+	+	+
33	Өмнөдэлгэр	Б-р баг, Төвийн	4991757	X=409,528.60 Y=5,305,962.82 X=409,653.60 Y=5,305,962.82 X=409,653.60 Y=5,306,042.82 X=409,528.60 Y=5,306,042.82	Халиуны ганга	1601: Өвөлжөө, хаваржаа	10000	+	+	+	+
34	Өмнөдэлгэр	4-р баг, Талын булаг	4978096	X=461,391.08 Y=5,299,211.01 X=461,516.08 Y=5,299,211.01 X=461,516.08 Y=5,299,291.01 X=461,391.08 Y=5,299,291.01	Нарангийн энгэр	1601: Өвөлжөө, хаваржаа	10000	+	+	+	+
35	Өмнөдэлгэр	5-р баг, Чандган	4978103	X=414,599.83 Y=5,289,601.23 X=414,724.83 Y=5,289,601.23 X=414,724.83 Y=5,289,681.23 X=414,599.83 Y=5,289,681.23	Өвөр үргэдэг	1601: Өвөлжөө, хаваржаа	10000	+	+	+	+

36	Өмнөдэлгэр	5-р баг, Чандган	4978107	X=423,262.49 Y=5,279,611.65 X=423,387.49 Y=5,279,611.65 X=423,387.49 Y=5,279,691.65 X=423,262.49 Y=5,279,691.65	Шанд	1601: Өвөлжөө, хаваржаа	10000	+	+	+	+
37	Өмнөдэлгэр	5-р баг, Чандган	4978108	X=421,893.84 Y=5,276,925.24 X=422,018.84 Y=5,276,925.24 X=422,018.84 Y=5,277,005.24 X=421,893.84 Y=5,277,005.24	Өлгий толгой	1601: Өвөлжөө, хаваржаа	10000	+	+	+	+
38	Өмнөдэлгэр	5-р баг, Чандган	4978109	X=423,774.41 Y=5,290,204.78 X=423,899.41 Y=5,290,204.78 X=423,899.41 Y=5,290,284.78 X=423,774.41 Y=5,290,284.78	Улаан өндөрийн өөр	1601: Өвөлжөө, хаваржаа	10000	+	+	+	+
39	Өмнөдэлгэр	6-р баг, Төвийн	4978113	X=414,143.96 Y=5,309,832.95 X=414,268.96 Y=5,309,832.95 X=414,268.96 Y=5,309,912.95 X=414,143.96 Y=5,309,912.95	Цэсрэгийн дэл чулуу	1601: Өвөлжөө, хаваржаа	10000	+	+	+	+
40	Өмнөдэлгэр	5-р баг, Чандган	4978112	X=412,358.91 Y=5,283,520.11 X=412,483.91 Y=5,283,520.11 X=412,483.91 Y=5,283,600.11 X=412,358.91 Y=5,283,600.11	Таван цохио	1601: Өвөлжөө, хаваржаа	10000	+	+	+	+
41	Өмнөдэлгэр	5-р баг, Чандган	4978111	X=413,132.38 Y=5,283,982.46 X=413,257.38 Y=5,283,982.46 X=413,257.38 Y=5,284,062.46 X=413,132.38 Y=5,284,062.46	Ачаа чулуу	1601: Өвөлжөө, хаваржаа	10000	+	+	+	+
42	Өмнөдэлгэр	5-р баг, Чандган	4978110	X=415,972.03 Y=5,287,162.63 X=416,097.03 Y=5,287,162.63 X=416,097.03 Y=5,287,242.63 X=415,972.03 Y=5,287,242.63	Бэлчир хушуу	1601: Өвөлжөө, хаваржаа	10000	+	+	+	+
43	Өмнөдэлгэр	5-р баг, Чандган	4978106	X=423,799.87 Y=5,282,561.34 X=423,924.87 Y=5,282,561.34 X=423,924.87 Y=5,282,641.34 X=423,799.87 Y=5,282,641.34	Их овоо	1601: Өвөлжөө, хаваржаа	10000	+	+	+	+
44	Өмнөдэлгэр	5-р баг, Чандган	4978105	X=434,747.45 Y=5,281,438.47 X=434,872.45 Y=5,281,438.47 X=434,872.45 Y=5,281,518.47 X=434,747.45 Y=5,281,518.47	Хошууны буц	1601: Өвөлжөө, хаваржаа	10000	+	+	+	+
45	Өмнөдэлгэр	5-р баг, Чандган	4978104	X=413,400.39 Y=5,282,035.92 X=413,525.39 Y=5,282,035.92 X=413,525.39 Y=5,282,115.92 X=413,400.39 Y=5,282,115.92	Ерөөлтийн энгэр	1601: Өвөлжөө, хаваржаа	10000	+	+	+	+


46	Өмнөдэлтэр	5-р баг, Чандган	4978102	X=420,803,22 Y=5,287,426,39 X=420,928,22 Y=5,287,426,39 X=420,928,22 Y=5,287,506,39 X=420,803,22 Y=5,287,506,39	Зүрхийн баруун тал	1601: Өвөлжөө, хаваржаа	10000	+	+	+	+	
47	Өмнөдэлтэр	5-р баг Чандган	4978101	X=432,672,81 Y=5,297,87, 10 X=432,797,81 Y=5,297,871, 10 X=432,797,81 Y=5,297,951, 10 X=432,672,81 Y=5,297,951, 10	Сантаг	1601: Өвөлжөө, хаваржаа	10000	+	+	-	+	
48	Өмнөдэлтэр	2-р баг, Баянзүрх	4978100	X=366,033,18 Y=5,329,063,75 X=366,158,18 Y=5,329,063,75 X=366,158,18 Y=5,329,143,75 X=366,033,18 Y=5,329,143,75	Бүгийн зүүний өндөр	1601: Өвөлжөө, хаваржаа	10000	+	+	+	+	
49	Өмнөдэлтэр	3-р баг, Хантуй	4978099	X=401,319,84 Y=5,370,273,06 X=401,444,84 Y=5,370,273,06 X=401,444,84 Y=5,370,353,06 X=401,319,84 Y=5,370,353,06	Барх	1601: Өвөлжөө, хаваржаа	10000	+	+	+	-	
50	Өмнөдэлтэр	3-р баг, Хантуй	4978098	X=402,024,70 Y=5,370,497,39 X=402,149,70 Y=5,370,497,39 X=402,149,70 Y=5,370,577,39 X=402,024,70 Y=5,370,577,39	Барх	1601: Өвөлжөө, хаваржаа	10000	+	+	+	+	
51	Өмнөдэлтэр	2-р баг, Баянзүрх	4978097	X=378,529,19 Y=5,328,374,98 X=378,654,19 Y=5,328,374,98 X=378,654,19 Y=5,328,454,98 X=378,529,19 Y=5,328,454,98	Хүжрэн булан	1601: Өвөлжөө, хаваржаа	10000	+	+	+	+	
52	Өмнөдэлтэр	1-р баг, Наран	4978095	X=398,394,37 Y=5,322,581,29 X=398,394,37 Y=5,322,661,29 X=398,394,37 Y=5,322,661,29 X=398,269,39 Y=5,322,661,29	Дэлгэр өнцөгийн ар	1601: Өвөлжөө, хаваржаа	10000	+	+	+	+	
52	Өмнөдэлтэр	2-р баг, Баянзүрх	4978096	X=394,987,17 Y=5,334,233,29 X=395,112,17 Y=5,334,233,29 X=395,112,17 Y=5,334,313,29 X=394,987,17 Y=5,334,313,29	Арбулаг	1601: Өвөлжөө, хаваржаа	10000	+	+	+	-	
ДҮН								530000				



10202005: Мал аж ахуйн үйлдвэрлэл (Малчдын хоршоо)

№	Сум / Дүүрэг	Бсг / Хоорон	Төлөөлөгчийн нэгж / талбар	Газрын байршил нэгж / бүсээр	талбар	Газрын нэр	Газрын зориулалт	Талбайн хэмжээ (m2)	Улирал I	Улирал II	Улирал III	Улирал IV	
1	Өмнөдэлгэр	1-р Бсг, Наран	4995390	X=403,392.20 Y=5,313,244.93 X=403,470.57 Y=5,313,263.34 X=403,469.62 Y=5,313,267.09 X=403,398.99 Y=5,313,268.11		Саврал морьт	1818, Зөгийн аж ахуй	1000	+	+	+	+	
Дүн									1000				

20616001: Төсөөгт байгууллагын зайлшгүй хэрэгцээнд олгох газар




№	Сум/Дүүрэг	Баяр/Хороо	Төлөөллийн нэгж талбар	Газрын байршил нэгж талбар бүрээр	Газрын нэр	Газрын зориулалт	Талбайн хэмжээ (m2)	Улирал I	Улирал II	Улирал III	Улирал IV	
1	Өмнөдэлгэр	1-р баяр, Наран	4960834	X=408,776.79 Y=5,302,217.74 X=406,814.31 Y=5,302,244.10 X=406,786.59 Y=5,302,279.37 X=406,750.63 Y=5,302,251.76	Толгод	2101, Турийн захиргааны байгууллага	2000	+	+	+	-	
Дүн								2000				

20831002: Шатах, тослох материал түгээгүүр, агуулахын газар

Өмнөдэлтэр сумын Иргэдийн төлөөлөгчдийн Хурлын 2025 оны 1 дүгээр сарын 14-ны өдрийн 8-р хуралдааныг дугаар тогтоолын 7 дугаар хэсэгт

№	Сум /Дүүрэг	Байр /Хороо	Төлөөлөгчийн Нэгж талбар	Газрын байршил нэгж бүрээр	талбар	Газрын нэр	Газрын зориулалт	Талбайн хэмжээ [м ²]	Улирал I	Улирал II	Улирал III	Улирал IV	
1	Өмнөдэлтэр	Б-р баг. Төвийн	4980664	X=411,534.33 Y=5,302,867.71 X=411,576.49 Y=5,302,890.66 X=411,562.60 Y=5,302,834.57 X=411,510.43 Y=5,302,911.63		Айраг	2117: Шатахуун түгээх газар, агуулах	2400	+	+	+	+	
Дүн									2400				


21001004: ХАА-н зориулалттай байрлал байгууламж. ХАА-н газрын ангилал, зориулалтаар төлөвлөнө!



Өмнөдэлтэр сүмийн иргэдийн төлөөлөгчдийн Хурлын 2023 оны 11 дугаар сарын 15-нд өдрийн 6-р хуралдааны 8 дугаар тогтоолын 8 дугаар хавсралт


№	Сум/Дүүрэг	Баг /Хороо	Төлөөллийн нэгж талбар	Газрын байршил нэгж талбар бүрээр	Газрын нэр	Газрын зориулалт	Талбайн хэмжээ [m2]	Улирал I	Улирал II	Улирал III	Улирал IV	
1	Өмнөдэлтэр	4-р баг, Талын булаг	0020809	X=456,372.05 Y=5,314,812.98 X=456,371.45 Y=5,314,512.98 X=456,571.45 Y=5,314,511.80 X=456,572.04 Y=5,314,811.79 X=456,372.05 Y=5,314,812.98	Гуя	1613: Эвчилжсэн мал аж ахуйн ферм	20000	-	-	-	+	
Дүн								20000				

21401002: ИААНБ дүүдлага худалдаагаар эзэмшүүлэх




№	Сум /Дүүдэг	Баг /Хороо	Төлөөллийн нэгж талбар	Газрын байршил нэгж талбар бүрээр	Газрын нэр	Газрын зориулалт	Талбайн хэмжээ (m ²)	Улирал I	Улирал II	Улирал III	Улирал IV	
1	Өмнөдэлгэр	Ө-р баг, Төвийн	4977720	X=411.511.89 Y=5.305.759.02 X=411.562.87 Y=5.305.787.61 X=411.529.76 Y=6.305.820.94 X=411.488.84 Y=5.305.792.33	Булган	2104: Боловсролын байгууллага	2025	-	-	+	+	
Дүн								2026				

Э0302001: Сургалт, Дадлагын талбай




№	Сум /Дүүрэг	Баг /Хороо	Төлөөллийн нэгж талбар	Газрын бөмршил нэгж талбар бүрээр	Газрын нэр	Газрын зориулалт	Талбайн хэмжээ [м ²]	Улирал I	Улирал II	Улирал III	Улирал IV	
1	Өмнөдэлгэр	6-р баг, Төвийн	4888595	X=411,076,53 Y=5,304,638,63 X=411,078,00 Y=5,304,633,16 X=411,078,52 Y=5,304,631,25 X=411,083,67 Y=5,304,612,10 X=411,084,74 Y=5,304,612,30 X=411,088,58 Y=5,304,615,04 X=411,085,25 Y=5,304,641,20	Х. Дамба	2104: Боловсролын байр үйлдвэрлэл	472	+	+	+	+	
Дүн								472				



40501003: Ойжуулалт хийх ойн талбай

№	Сум /Дүүрэг	Баг /Хороо	Төлөөлөлтийн Нэгж талбар	Газрын байршил-нэгж талбар бүрээр	Газрын нэр	Газрын зориулалт	Талбайн хэмжээ [м2]	Улирал I	Улирал II	Улирал III	Улирал IV	
1	Өмнөдэлтэр	3-р баг, Хэнтий	4997260	X=413,427.40 Y=5,356.621.20 X=413,570.14 Y=5,356.933.84 X=412,776.43 Y=5,356.262.03 X=412,886.00 Y=5,356.870.50	Бүрэлстэй	4103: Тариулал ойн, ойжуулалт-хийгдэж бүл газар	299425	+	+	+	+	
Дүн								299425				

40501010: Авто замын ойн зурвас байгуулах газар



№	Сум дүүрэг	Бат/Хороо	Төлөөллийн нэгж талбар	Газрын байршил нэгж талбар бүрээр	Газрын нэр	Газрын зориулалт	Талбайн хэмжээ (м ²)	Улирал I	Улирал II	Улирал III	Улирал IV
1	Өмнөдэлгэр	1-р баг. Наран	4996114	X=409.407.06 Y=5.294.967.27 X=409.988.33 Y=5.295.984.61 X=409.966.46 Y=5.295.974.72 X=409.384.19 Y=5.294.967.38	Ухаалийн ар	4103: Таримал ойн, ойнжуулалт хийгдэж буй газар	33482	+	+	+	+
2	Өмнөдэлгэр	1-р баг. Наран	4998-13	X=409.279.24 Y=5.294.706.20 X=409.834.88 Y=5.295.922.87	Ухаалийн ар	4103: Таримал ойн, ойнжуулалт хийгдэж буй газар	33479	+	+	+	+
Дүн								66961			

